

Projekt 108 – Bilddoku: Echtzeit Panorama WEB-Cams für touristische Hot-Spots der Region Saarburg-Kell

(Original Web-Cam Aufnahmen, Hochwald Ferienland,
Bildrechte: Verbandsgemeinde Saarburg-Kell)

Web-Seite <https://www.saar-obermosel.de/>

Ansicht Saarburg:



LIVE-BILDER VON UNSEREN WEBCAMS IN NITTEL, SAARBURG UND KELL

Möchten Sie wissen, was an Saar und Obermosel gerade passiert? Wie das aktuelle Wetter ist?

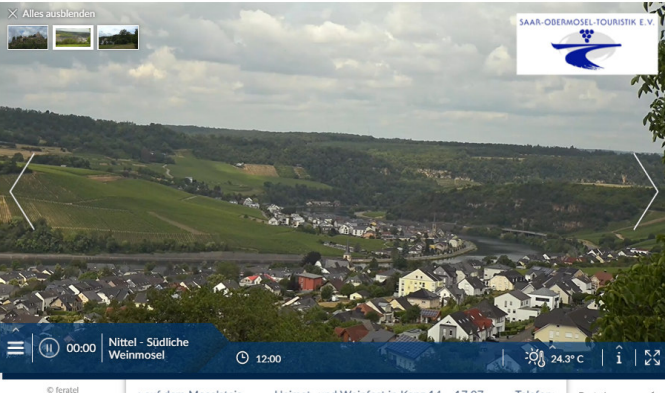
Authentische Eindrücke mit aktuellen Live-Bildern liefern unsere neuen Webcams in Nittel, Saarburg und Kell. Sie bieten traumhafte Panoramablicke in die Region. Hier können Sie sich täglich über das aktuelle Geschehen und das Wetter informieren.

[Zu den Webcams](#)

© feratel Datenschutzklärung | Telefon: +49-6581-995980 | E-Mail: info-saarburg@saar-obermosel.de | Deutsch >> | 

Das Vorhaben „Echtzeit-Panorama Webcams für touristische Hotspots in der Region“ erhält eine Förderung durch: den Europäischen Landwirtschaftsfonds für die Entwicklung des ländlichen Raums (ELER). Hier investiert Europa in die ländlichen Gebiete! Im Rahmen des LEADER-Ansatzes des rheinland-pfälzischen Entwicklungsprogramms „Umweltmaßnahmen, Ländliche Entwicklung, Landschaft, Ernährung“ (EULLE). Mitfinanziert durch Bund und Land im Rahmen der Gemeinschaftsaufgabe „Verbesserung der Agrarstruktur und des Küstenschutzes“ (GAK) 

Ansicht Nittel:





LIVE-BILDER VON UNSEREN WEBCAMS IN NITTEL, SAARBURG UND KELL

Möchten Sie wissen, was an Saar und Obermosel gerade passiert? Wie das aktuelle Wetter ist?

Authentische Eindrücke mit aktuellen Live-Bildern liefern unsere neuen Webcams in Nittel, Saarburg und Kell. Sie bieten traumhafte Panoramablicke in die Region. Hier können Sie sich täglich über das aktuelle Geschehen und das Wetter informieren.

[Zu den Webcams](#)

© feratel Datenschutzklärung | 1 auf dem Moselsteig | Heimat- und Weinfest in Konz 14. - 17.07. | Telefon: | Deutsch >> | 

Das Vorhaben „Echtzeit-Panorama Webcams für touristische Hotspots in der Region“ erhält eine Förderung durch: den Europäischen Landwirtschaftsfonds für die Entwicklung des ländlichen Raums (ELER). Hier investiert Europa in die ländlichen Gebiete! Im Rahmen des LEADER-Ansatzes des rheinland-pfälzischen Entwicklungsprogramms „Umweltmaßnahmen, Ländliche Entwicklung, Landschaft, Ernährung“ (EULLE). Mitfinanziert durch Bund und Land im Rahmen der Gemeinschaftsaufgabe „Verbesserung der Agrarstruktur und des Küstenschutzes“ (GAK) 

Ansicht Kell:



LIVE-BILDER VON UNSEREN WEBCAMS IN NITTEL, SAARBURG UND KELL

Möchten Sie wissen, was an Saar und Oberrhein gerade passiert? Wie das aktuelle Wetter ist?

Authentische Eindrücke mit aktuellen Live-Bildern liefern unsere neuen Webcams in Nitte, Saarburg und Kell. Sie bieten traumhafte Panoramablicke in die Region. Hier können Sie sich täglich über das aktuelle Geschehen und das Wetter informieren.

[Zu den Webcams](#)

 Das Vorhaben „Echtzeit-Panorama Webcams für touristische Hotspots in der Region“ erhält eine Förderung durch den Europäischen Landwirtschaftsfonds für die Entwicklung des ländlichen Raums (ELER). Hier investiert Europa in die ländlichen Gebiete!

Im Rahmen des LEADER-Ansatzes des rheinland-pfälzischen Entwicklungsprogramms „Umweltmaßnahmen, Ländliche Entwicklung, Ländlichkeit, Ernährung“ (ELLE) Mitfinanziert durch Bund und Land im Rahmen der Gemeinschaftsaufgabe „Verbesserung der Agrarstruktur und des Küstenschutzes“ (GAK) 