Heimat- und Verkehrsverein Lorscheid e.V.



Lokale Aktionsgruppe (LAG) Erbeskopf
c/o Verbandsgemeindeverwaltung Hermeskeil

Frau Lena Reinhold

Langer Markt 17

54411 Hermeskeil

Lorscheid, 27. September 2021

Ehrenamtliches Bürgerprojekt „Aufwertung Wanderweg Hochwaldblick" in 54317 Lorscheid

Hier: Abruf der finanziellen Unterstützung

Sehr geehrte Damen und Herren,

der Heimat- und Verkehrsverein Lorscheid e.V. mit seinen 35 Mitgliedern, widmet sich seit vielen Jahren satzungsgemäß ehrenamtlich der Schaffung, Pflege und Erhaltung von Wegen, Errichtung von Bänken, Schutzhütten und Markierungen der Wanderwege rund um die Gemeinde Lorscheid mit ihren knapp 600 Einwohnern.

Auf den Hochwaldhöhen bei Lorscheid geht es auf 6,4 km rund um die Ortsgemeinde Lorscheid. Immer wieder können entlang des Weges Aussichten und Fernsichten auf die verschiedenen Nachbargemeinden genossen werden. Entlang des Weges befinden sich Streuobstwiesen mit interessanten Informationstafeln, ein Biotop mit über 100 verschiedenen Pflanzenarten und Lebensräumen für Insekten und Kleintiere, wie z.B. ein großer Lebensturm.

An verschiedenen Punkten entlang des Weges sind Abkürzungen möglich, die auch mit Kilometerangaben ausgeschildert sind. So findet jeder für sich die ideale Wegstrecke. Rastmöglichkeiten mit Angeboten für Kinder, wie zwei Spielplätze, eine Grillhütte und ein Bolzplatz machen den Weg insbesondere für Familien sehr attraktiv.

Als Startpunkt wird der Parkplatz am Dorfsaal in Lorscheid empfohlen, dort finden die Besucher gebührenfreie Parkplätze in ausreichender Anzahl. Von hier aus kann auch auf jede andere Route rund um Lorscheid gestartet werden (z.B. Traumschleife Römer-Keltenpfad, Rundwanderweg LO2).

Die Route ist in beide Richtungen ausgeschildert. Entlang der Route wurde drei neue Ruhebänke aufgestellt.

Heimat- und Verkehrsverein Lorscheid e.V.



Der Gemeinderat der Ortsgemeinde Lorscheid hatte das Projekt in seinem Grundsatzbeschluss vom 31. März 2021 einstimmig begrüßt.

Nachstehend finden Sie nochmals die Streckenführung sowie Fotos

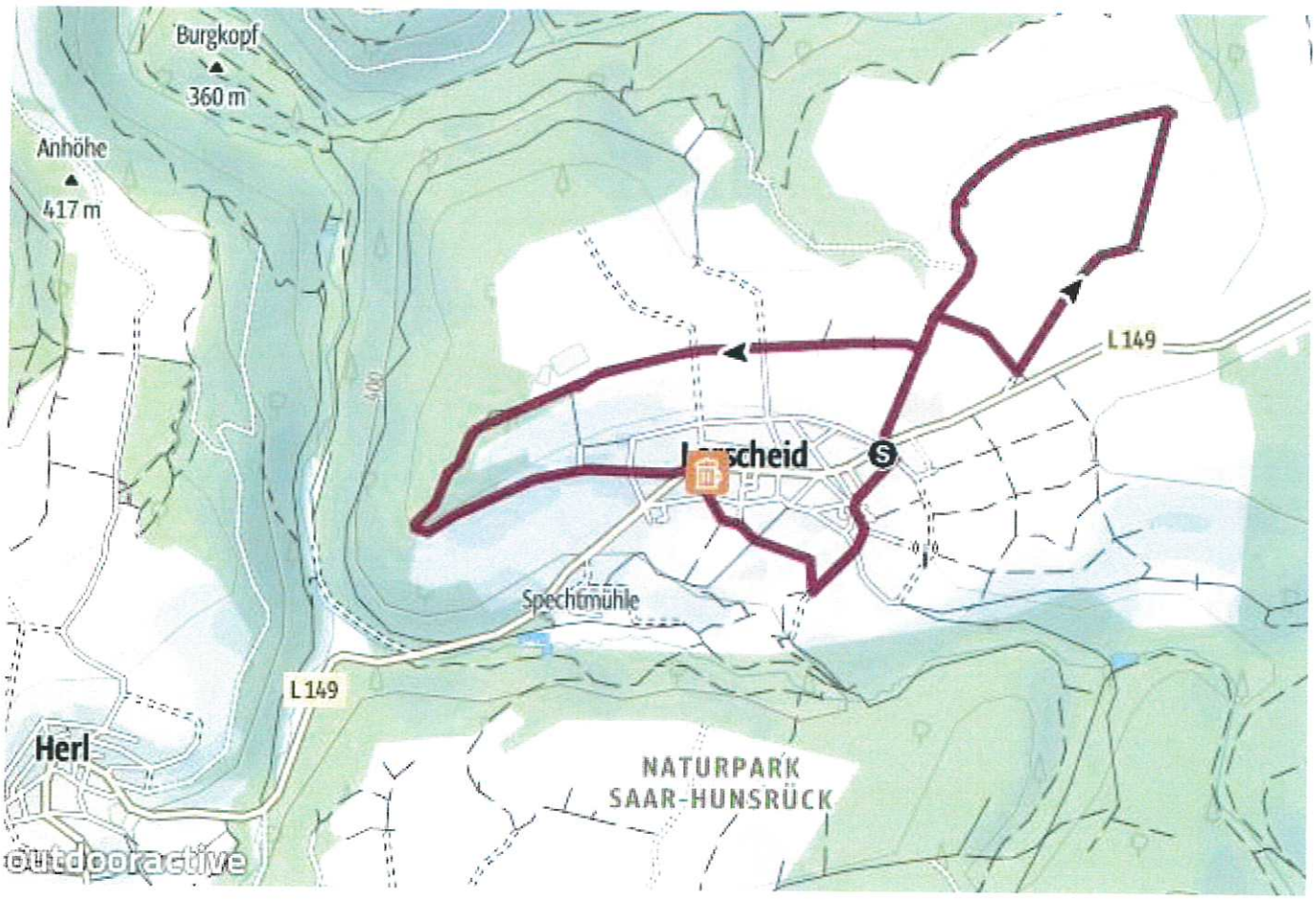

Quelle: Tourenplaner Rheinland-Pfalz

Heimat- und Verkehrsverein Lorscheid e.V.



Die erste Bank steht an einer neu angelegten Streuobstwiese „In den Mehlfeldern“

Heimat- und Verkehrsverein Lorscheid e.V.



Die zweite Bank befindet sich auf dem Weg zur Grillhütte oberhalb von Lorscheid.

Die dritte Bank steht am Höhenweg über Lorscheid. Hier wird die Gemeinde rechts und links noch Bäume am Wegesrand pflanzen um die Bank einzurahmen.

Heimat- und Verkehrsverein Lorscheid e.V.



Die Schilder zur Beschreibung des Wanderweges Hochwaldblick Lorscheid LO1

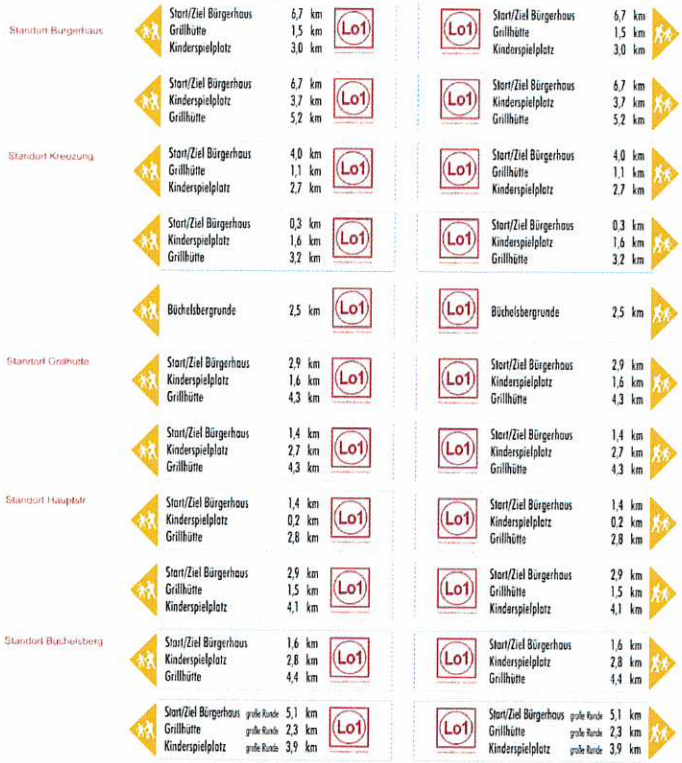

150 Schilder aus Aludibond, 3mm
Format 100 x 120 mm
Lochbohrung 4 mm

Heimat- und Verkehrsverein Lorscheid e.V.

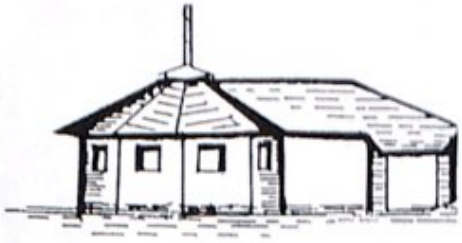

Zu der mit Ihnen am 08. Juni 2021 abgeschlossenen Zielvereinbarung finden Sie nun anbei die Rechnung über die Bänke – bzw. Materialeinkäufe.

Wir bedanken uns, auch im Namen aller Lorscheider Bürger für Ihre Unterstützung.

Mit freundlichen Grüßen

Jutta Gard-Becker
1.Vorsitzende
Kreuzfelder 4
54317 Lorscheid